



Texto: Santiago Gracián
Fotos: Archivo Prames

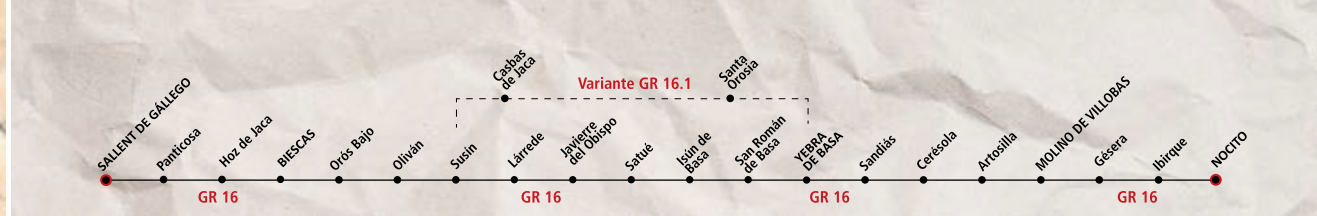
GR 16, EL ALTO GÁLLEGO DE NORTE A SUR

Del corazón del valle de Tena al Parque Natural de la Sierra y Cañones de Guara, desde Sallent de Gállego a Nocito, discurre uno de los últimos itinerarios senderistas de gran recorrido (GR) señalizados y homologados como Sendero Turístico de Aragón. El GR 16 recorre de norte a sur toda la comarca del Alto Gállego, desde el valle de Tena, la Tierra de Biescas y el Serrablo, circundando el Sobrepuerto y adentrándose en la Guarguera para finalizar en la comarca vecina de la Hoya de Huesca (o al revés, tanto monta).

Iniciado en 2018, el sendero terminó de señalizarse hace menos de un año. Cuatro etapas más una variante dibujan un trazado cercano a los 100 km en el que se combinan los paisajes de alta montaña con los valles abiertos y sierras prepirenaicas, los centros turísticos de primer orden con pequeños pueblos y despoblados. Un camino que nos acerca también a elementos de gran interés patrimonial como la pintoresca arquitectura tradicional de los caseríos y los pequeños templos románicos del Serrablo, declarados Bien de Interés Cultural.

Promovido por la Federación Aragonesa de Montañismo y financiado por el Gobierno de Aragón y la Diputación Provincial de Huesca, el GR 16 conecta con los tres grandes GR que atraviesan de este a oeste la provincia de Huesca: en su inicio, en Sallent de Gállego, enlaza con el GR 11 Senda Pirenaica; en Biescas lo hace con el GR 15 Senda Prepirenaica, y en el otro extremo, en Nocito, con el GR 1 Sendero Histórico. Vamos a conocerlo con más detalle.

Embalse y presa de Lanuza. Al fondo, sierra de Tendeñera



Tozal de Guara
y Fragineto desde el
entorno de Nocito

Si la belleza y la diversidad de los paisajes son motivo suficiente para recorrerlo, el carácter de eje vertebrador confiere al GR 16 un indudable interés etnológico y patrimonial, al atravesar territorios históricos como el valle de Tena, la Tierra de Biescas o el Serrablo, este último jalonado por templos medievales románicos de similares hechuras.

Historia, arquitectura y naturaleza bien conservada son los valores que presenta este nuevo itinerario, con la seguridad y las garantías que un recorrido homologado como Sendero Turístico de Aragón ofrece al usuario.

En 2018 se adecuó y señaló la parte central de la ruta, la etapa entre Biescas y Yebra de Basa y la variante que se adentra en distintos pueblos y en algún despoblado, desde Susín a Yebra de Basa. Entre 2022 y 2023 se completaron la etapa inicial de Sallent de Gállego a Biescas y las más meridionales de Yebra de Basa a Molino de Villobas y de este último núcleo a Nocito.

GR 16



MIDE

Horario	7 h 25 min
Desnivel de subida	680 m
Desnivel de bajada	1090 m
Distancia horizontal	24,5 km
Tipo de recorrido	travesía
Severidad del medio natural	2
Orientación en el itinerario	2
Dificultad de desplazamiento	2
Cantidad de esfuerzo necesario	4

Arriba, dolmen de Santa Elena. Abajo, el GR 16 en su salida de Sallent de Gállego; abajo, Lanuza desde el sendero

ETAPA 1: SALLENT DE GÁLLEGO-BIESCAS (24,5 km)

Esta primera etapa del GR 16 inicia su recorrido al sur de Sallent de Gállego, en el aparcamiento cercano al puente sobre el Gállego y junto al GR 11 Senda Pirenaica. Enseguida enlaza con el Camino Natural del Embalse de Lanuza. Junto a él, flanqueando la orilla derecha del embalse, bajo abedules, hayas, quejigos, sauces y por praderíos ganaderos, el GR llega a la presa de Lanuza, con buenas vistas sobre el valle. Abandonando el trazado del Camino Natural, el GR 16 cruza la presa en dirección a Lanuza y enlaza con la pista de tierra que lleva a Panticosa. La pista atraviesa, sin apenas desnivel, el paso del Cuello Manzanico y varias partidas agrícolas tras las que desciende hasta Panticosa.

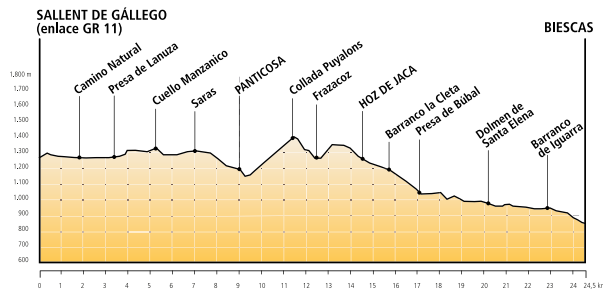
Por las calles de la villa panticuta y tomando el viejo camino La Caldariz, el GR 16 llega al puente medieval y salva el río Caldarés. Desde el aparcamiento de la estación de esquí, sigue por el puente sobre el río Bolática y, tras un breve tramo de pista, toma el camino viejo a Hoz de Jaca. Este pendiente y sombreado sendero tradicional asciende a la collada Puyalons (punto más elevado de la etapa, a 1384 m de altitud), para recorrer a continuación el denso bosque de Frazaco.

Tras cruzar el barranco Tenetuerto, el GR 16 discurre entre prados ganaderos y enlaza con la pista asfaltada que lleva al ibón de Sabocos. Por ella baja hasta alcanzar el centro urbano de Hoz de Jaca, al que se llega tras atravesar su calle principal.



El embalse de Búbal desde el sendero

Desde Hoz de Jaca hasta Santa Elena, el GR 16 comparte recorrido con el sendero PR-HU 78. Juntos se abren paso de sur a norte por el fondo del impresionante desfiladero que ha labrado el río Gállego entre las sierras de Tendeñera y Telera/Partacua. Combinando tramos de pista y camino viejo, el gran recorrido desciende entre tupidos bosques hasta la base de la presa de Búbal, ya en las cercanías del despoblado de Polituara. Continuando por un magnífico bosque de hayas y en paralelo al río Gállego, el sendero llega a Santa Elena, paraje jalonado con diferentes elementos de interés homónimos, como la ermita, el fortín militar o el conocido dolmen. Sin subir a la ermita, el GR 16 pasa junto al dolmen de Santa Elena y un curioso calendario celta de reciente construcción. Luego recorre por el bosque un sendero accesible y, por un llano, en paralelo a una canalización, llega a Biescas, concluyendo la primera etapa de la ruta.



GR 16




MIDE

Horario	7 h 10 min
Desnivel de subida	805 m
Desnivel de bajada	755 m
Distancia horizontal	24,5 km
Tipo de recorrido	travesía
Severidad del medio natural	2
Orientación en el itinerario	2
Dificultad de desplazamiento	2
Cantidad de esfuerzo necesario	4

Arriba, quejigal de Liena Caxicar. Abajo, vista de la Tierra de Biescas. A la derecha, arriba, iglesia románica de Oliván y, abajo, la Torraza de Lárrede

ETAPA 2: BIESCAS-YEBRA DE BASA (24,5 km)

Desde Biescas, el GR 16 discurre por la margen izquierda del Gállego y, tras cruzar el puente del barranco de Sía, alcanza Orós Bajo, donde se levantó uno de los templos románicos del Serrablo, el de Santa Eulalia. Desde allí, toma el camino viejo que lleva a Oliván y su iglesia románica de San Martín, de esbelta torre. Una vez superado el pueblo, baja por pista al barranco homónimo y, tras salvarlo, sube por camino viejo a Susín, aldea en la que destacan sus dos casas solariegas principales y la monumental iglesia románica de Santa Eulalia. Allí, junto al inicio de la variante GR 16.1, el GR 16 continúa de bajada hasta Lárrede, pasando antes junto a La Torraza.



Desde Lárrede, donde visitaremos otra iglesia románica, la de San Pedro, el sendero sigue en dirección sur, alcanza la carretera y toma la senda que atraviesa el sorprendente quejigal de Liena Caxicar. Tras descender hacia el barranco Tramafoz, cruza de nuevo la carretera y llega a las proximidades de Javierre del Obispo. El recorrido se acerca ahora a Satué y su iglesia románica de San Andrés. Tras atravesar una zona de margas grises, llega a Isún de Basa, donde encontraremos otro ejemplo del románico serrablés, Santa María de Isún. El GR 16 prosigue a cruzar el barranco de La Fuen y, tras ascender hacia la Ralla os Pesqués, deja a mano izquierda las edificaciones de San Román de Basa. Tras salvar el barranco Gabardué y subir hacia los campos de O Coronazo, la ruta termina llegando a Yebra de Basa.

