

CAMINO DE PATERNOY Y ENLACE ENTRE MONASTERIOS

Texto: Santiago Gracián. Fotos: Archivo Prames

El PR-HU 158 Camino de Paternoy es un itinerario homologado como Sendero Turístico de Aragón que discurre entre las localidades oscenses de Ena y Arbués, dentro de la red de recorridos señalizados en el entorno del monasterio de San Juan de la Peña. Este camino de 12,8 km permite enlazar itinerarios como el GR 17 Camino de Santiago y el PR-HU 157 Sendero del Santo Grial, que lleva desde Bailo al monasterio Nuevo (ver LA MAGIA n.º 149, junio de 2025).

En San Juan de la Peña, el camino que une los dos cenobios también ha sido homologado como Sendero Turístico de Aragón SL-HU 18 Unión de Monasterios, un paseo de 1 km, de pendiente acusada, que recomendamos en la visita a estos históricos lugares. Un buen momento para visitarlos, ahora que el Monasterio Nuevo acaba de rehabilitar sus fachadas y ofrece al turista una nueva experiencia de realidad virtual.

Panorámica desde el mirador de San Voto. Foto de Javier Romeo



Ena-Arbués

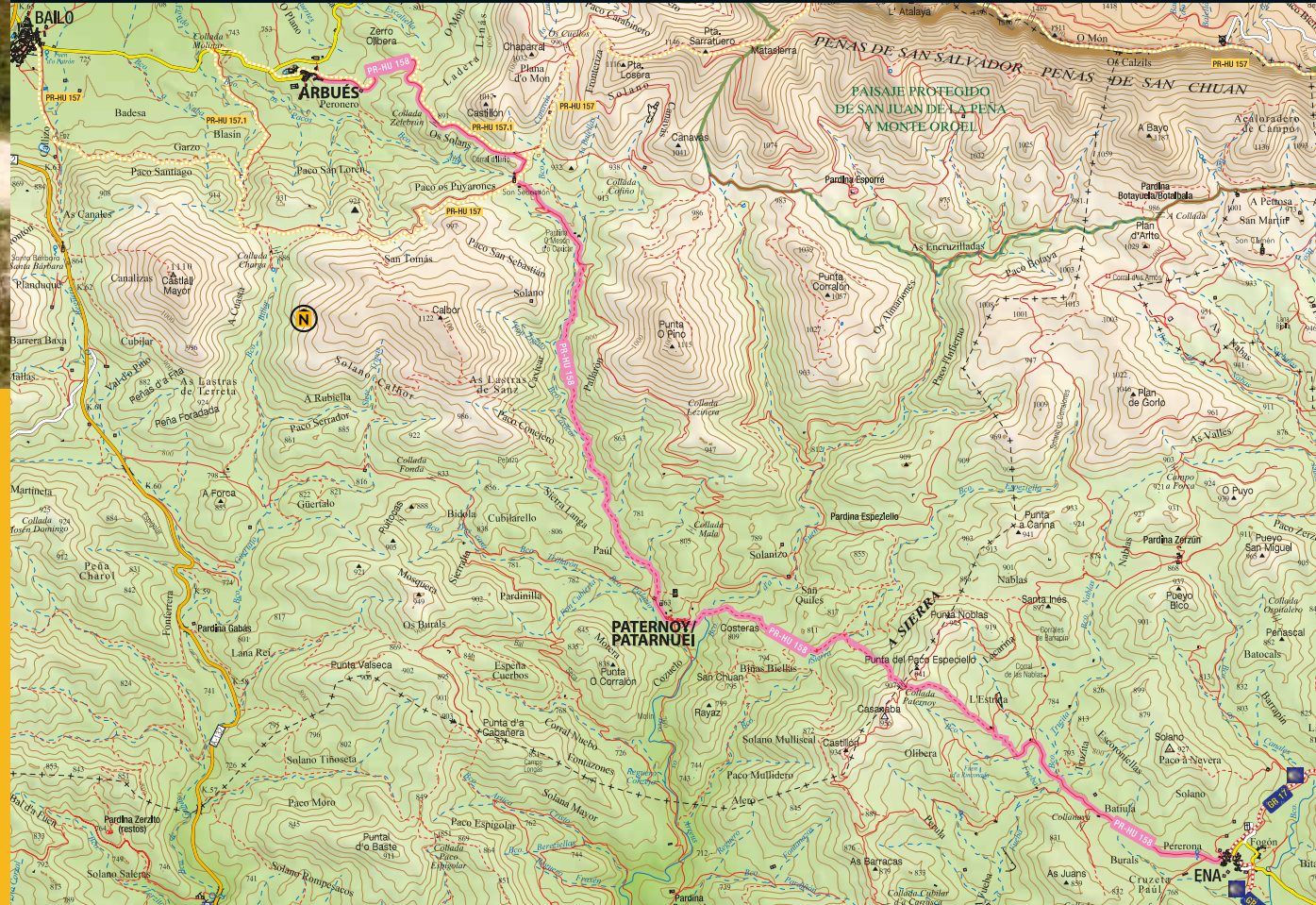
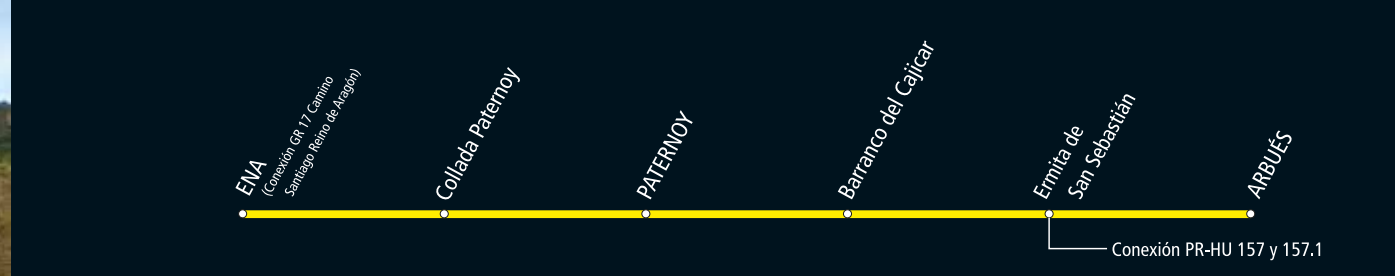
El PR-HU 158 Camino de Paternoy es un itinerario homologado como Sendero Turístico de Aragón que discurre entre las localidades oscenses de Ena y Arbués, dentro de la red de recorridos señalizados en el entorno del monasterio de San Juan de la Peña. Este camino de 12,8 km permite enlazar itinerarios como el GR 17 Camino de Santiago –que prosigue desde Ena hacia el cenobio– y el PR-HU 157 que lleva desde Bailo al monasterio Nuevo.

Promovido por los Ayuntamientos de Bailo y de Las Peñas de Riglos, con financiación del Gobierno de España y el Gobierno de Aragón, el sendero se inicia en Ena, cabeza de etapa del GR 17 Camino de Santiago Reino de Aragón, tomando dirección noroeste por una pista rodeada de campos agrícolas. Cuando se llevan unos 2 km recorridos, la pista se desvía por una senda que asciende sobre un lomaje ralo, poblado por matorral y pinos dispersos que han ido recolonizando área, debido al abandono de la actividad.

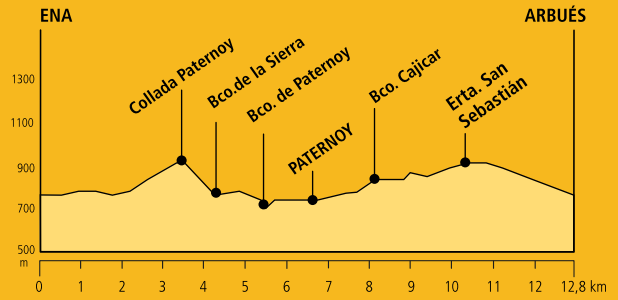
Puente sobre el barranco Cajicar en el acceso a Paternoy

La ruta deja atrás una finca agrícola y continúa el ascenso sobre un pinar que, progresivamente, va adquiriendo mayor densidad hasta llegar a la collada de Paternoy, donde concurren los términos municipales de Las Peñas de Riglos y Bailo. Desde este punto, el sendero comienza un pronunciado descenso en dirección oeste, a través de una antigua trocha de explotación maderera que discurre bajo un denso dosel arbóreo hasta llegar al barranco de la Sierra.

Un cruce sin complicación permite bañar el curso del agua (seco en condiciones estivales) y llegar a la pardina Espeziello, donde el sendero continúa unos metros inmerso en la espesura y sigue por un camino que ensancha su plataforma y remonta levemente la ladera para, poco después, iniciar un descenso que culmina en el barranco de Paternoy. Allí un sencillo cruce permite conectar con un camino empedrado que ingresa en el antiguo casco urbano, actualmente deshabitado, de Paternoy.



	PR-HU 158		Horario	3 h 50 min
	PR-HU 157		Desnivel de subida	400 m
	A - 132		Desnivel de bajada	400 m
	GR 17		Distancia horizontal	12,8 km
			Sentido de la ruta	Travesía
			Severidad del medio natural	2
			Orientación en el itinerario	2
			Dificultad de desplazamiento	2
			Cantidad de esfuerzo necesario	3




El sendero atraviesa el núcleo despoblado en dirección oeste y sale por una pista para, pocos metros después, desviarse por una senda que toma dirección norte y discurre paralela al barranco Cajicar por su margen izquierda, sobre firmes empedrados y ribazos amenazados por la exitosa colonización del bosque de pino laricio, vestigios de la actividad agrícola y ganadera que durante tantos años se desarrolló en épocas anteriores.

Posteriormente, el sendero continúa sobre una senda que recorre frescas terrazas aluviales afectadas localmente por procesos erosivos, dado lugar a escarpes de carácter abrupto que, puntualmente, se encuentran equipados para facilitar la progresión. Al abrigo de bojedales y pinares salpicados por ejemplares de quejigos y, en menor medida, encinas; el sendero continúa remontando el barranco que, un poco más adelante, pronuncia su cajón y obliga a la senda a tomar distancia con la ribera.

Cresta de conglomerados y al fondo Monte Oroel: El Camino de Paternoy enlaza con el PR-HU 157 Sendero del Santo Grial, que lleva de Bailo al Monasterio Nuevo, visible en esta imagen se su recorrido, entre la cresta de conglomerados y el Monte Oroel

El Camino de Paternoy continua su recorrido por la margen izquierda bajo un pinar hasta salir a una pista que sigue dirección norte, cruza el curso de agua y asciende hasta la ermita de San Sebastián, donde conecta con el sendero PR-HU 157 Bailo-San Juan de la Peña, cuyo recorrido enlaza en su extremo con el GR 17 Camino de Santiago del Reino de Aragón. Tras pasar la ermita, el sendero continúa hasta un cruce y toma dirección norte por una pista compartiendo recorrido con la variante PR-HU 157.1 del Sendero del Santo Grial hasta la localidad de Arbués.

Abajo, el sendero entre Paternoy y Arbués. Derecha, iglesia de Nuestra Señora de Paternoy



El Camino del Santo Grial entre Bailo y el Monasterio Nuevo tiene 16,7 km de longitud, con un desnivel acumulado positivo de 990 m y un tiempo de recorrido estimado (sin paradas) de unas 6 horas.

Marcas de seguimiento de senderos de Pequeño Recorrido
Marks to follow the short-distance path

- 
Continuidad de sendero
Continuity trail
- 
Cambio de dirección
Change of direction
- 
Dirección equivocada
Wrong direction




Paternoy

Paternoy es un núcleo deshabitado desde finales de los años 60 que, tradicionalmente, ha tenido una fluida comunicación con las localidades aledañas, mediante senderos y caminos de herradura que discurren sobre lomajes y laderas arboladas, atraviesan barrancos, superan collados; que brindan una auténtica experiencia al senderista, combinando la riqueza natural del entorno con los vestigios históricos de un núcleo que en el año 1900 llegó a albergar 132 habitantes.

En la actualidad, todavía conserva elementos de construcción tradicional como chimeneas, portadas doveladas y vanos con arco conopial que, a pesar de haber sufrido graves expolios, atribuyen un notable valor patrimonial.

San Juan de la Peña










Los monasterios de San Juan de la Peña son referentes de nuestro patrimonio histórico y monumental y se encuentran en un entorno natural de gran valor natural y paisajístico protegido bajo la figura del Paisaje Protegido de San Juan de la Peña y Monte Oroel. En nuestra visita al monasterio de San Juan de la Peña, podemos dejar nuestro vehículo en el aparcamiento junto al monasterio Nuevo y pasear desde allí hasta el Monasterio Viejo siguiendo este itinerario, ahora acondicionado y señalado como Sendero Turístico de Aragón. Es un corto recorrido, de tan solo 1 kilómetro, pero en algunos tramos la pendiente es acusada y el firme pedregoso, si bien se encuentra acondicionado con barandillas y peldaños que facilitarán nuestra progresión.

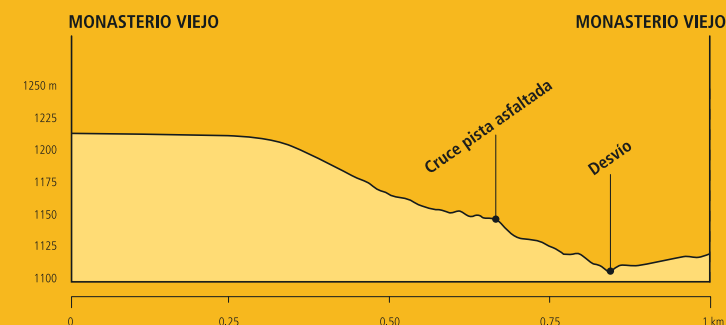
-  SL-HU 18 Unión de Monasterios
-  GR-17 Camino de Santiago Reino de Aragón
-  PR-HU 157



Monasterio Viejo de San Juan de la Peña, foto Javier Romeo



	Horario	1 h
	Desnivel de subida	165 m
	Desnivel de bajada	165 m
	Distancia horizontal	2 km
	Sentido de la ruta	Ida y vuelta
	Severidad del medio natural	1
	Orientación en el itinerario	1
	Dificultad de desplazamiento	2
	Cantidad de esfuerzo necesario	1











Desde la pradera de San Indalecio, el pequeño sendero se adentra en una masa poco densa de pinar de pino silvestre. Más adelante se acentúa el desnivel, que salvamos en cortas lazadas y, en su tramo final, el itinerario atraviesa un frondoso bosque mixto, en el que destacan ejemplares de hayas, quejigos y algún pie de abeto ya en las cercanías del Monasterio Viejo.



Los senderos hoy reseñados y los de todo el entorno de los monasterios de San Juan de la Peña son continuamente promocionados desde los Servicios de Deportes y Turismo de las comarcas por los que discurren. Desde la Federación Aragonesa de Montañismo se programan habitualmente excursiones con los distintos clubes de montaña de Aragón para dar a conocerlos, una buena oportunidad para practicar con comodidad y seguridad el senderismo como deporte y turismo activo.



RECOMENDACIONES

-  Respeta la naturaleza y el medio rural por el que camines.
-  Planifica tu viaje y avisa a dónde vas.
-  Utiliza calzado adecuado y llévate el equipo necesario para la excursión (teléfono, agua, etc.).
-  Aunque el itinerario está señalizado, no olvides tomar algunas precauciones, pues la señalización puede haber sufrido daños. Un mapa de la zona siempre ayuda.
-  Recuerda que está prohibido encender fuego.
-  Mantén el entorno limpio. No arrojes basuras.

INFORMACIÓN ÚTIL

MONASTERIOS DE SAN JUAN DE LA PEÑA

974 355 119; monasteriosanjuan@aragon.es;
www.monasteriosanjuan.com

CENTRO DE INTERPRETACIÓN DE SAN JUAN DE LA PEÑA (Red Natural de Aragón)

Pradera de San Indalecio, frente al monasterio Nuevo;
974 361 476; rednaturaldearagon.com/centro-de-interpretacion-san-juan-de-la-pena-y-monte-oroel

CENTRO DE INTERPRETACIÓN DEL PARQUE CULTURAL DE SAN JUAN DE LA PEÑA

Antiguo molino de Bailo / 649 256 482 /
turismobailo@gmail.com / [facebook.com/](https://www.facebook.com/)

Balsa de los Monjes, al fondo el Monasterio Nuevo de San Juan de la Peña, foto Javier Romeo