


# LA RUTA DE LOS CASTILLOS DE LAS ÓRDENES MILITARES EN LA PROVINCIA DE TERUEL

Texto: Javier Ibáñez González y Rubén Sáez Abad

Los monjes guerreros de las órdenes del Temple, Hospital, Calatrava, Santiago, Monte Gaudio, *Militia Christi* de Monreal y Selva Mayor fueron protagonistas esenciales de la conquista cristiana de Teruel y de la posterior administración del territorio. Presentes durante setecientos años en la provincia, su huella está patente en infinidad de edificios, entre los que destacan numerosas fortalezas.

La ruta de los castillos de las órdenes militares quiere dar a conocer este interesante patrimonio. Consta de un itinerario principal, que integra siete castillos (uno por cada *Militia Christi*), que se complementa con itinerarios temáticos vinculados a otras fortalezas de cada orden.





## EL CASTILLO DE MONREAL Y LA MILITIA CHRISTI

Tras conquistar Zaragoza (1118) y derrotar a un poderoso ejército almorávide en la batalla de Cutanda (1120), Alfonso I el Batallador fundó la Cofradía Militar de Belchite (c. 1122), germen de la *Militia Christi* o *Militia Dei de Monreal* (c. 1224). Creada a imagen de las órdenes militares que combatían en Tierra Santa, se instaló en el **castillo de Mont Regal**, que pretendía que se convirtiera en una posición geoestratégica dentro de la ruta que unía Zaragoza con Valencia, además de escala obligada para los cruzados aragoneses que se dirigieran a Jerusalén.

Desde su construcción por Alfonso I (hacia 1122-24) hasta su demolición por el despiadado jefe carlista Luis Llagostera (1839), el castillo fue una de las principales fortalezas del Alto Jiloca. En la actualidad, ninguna estruc-

tura visible en superficie se puede adscribir a la fase medieval, aunque sí que se conservan en su subsuelo, a la espera de que futuros trabajos arqueológicos las saquen a la luz.

## EL CASTILLO DE ALFAMBRA Y LA ORDEN DE MONTE GAUDIO

La **Orden de Monte Gaudio** fue fundada por el conde Rodrigo Álvarez de Sarria (1173) para proteger a los peregrinos que iban a Tierra Santa. Se implantó en la actual provincia de Teruel de la mano de Alfonso II, que les donó el **castillo de Alfambra** (1174) y otras destacadas posiciones. Tras la conquista de Jerusalén por Saladino (1187), la fortaleza alfambrina se convirtió en la sede maestra de la orden.

El castillo de Alfambra guarda en su subsuelo más de 4.500 años de historia. Ocupado desde el Calcolítico final, su privilegiada situación

dentro del Bajo Alfambra explica las reiteradas fases de asentamiento en el Bronce Medio, Hierro I y épocas ibérica e islámica, correspondiendo esta última a una gran fortaleza. Tras la desaparición de Monte Gaudio, pasó a la Orden del Temple (1196) y después al Hospital (1317).

En las cercanías de Alfambra también se conservan restos de otros cuatro castillos que pertenecieron a Monte Gaudio: **Camañas, Orrios, Celadas y Perales del Alfambra**.

## EL CASTILLO DE ALCALÁ DE LA SELVA Y LOS FREIRES DE LA SELVA MAYOR

En 1079, fray Gerardo de Corbie fundó la **abadía de la Sauve-Majeure** en las cercanías de Burdeos. Aunque pretendía que fuera un lugar de retiro, pronto alcanzó una gran pujanza

debido a su proximidad al Camino de Santiago. Sancho Ramírez, rey de Aragón y Navarra, realizó importantes donaciones a esta abadía, ampliadas por Alfonso I el Batallador.

En 1174, Alfonso II de Aragón les entregó el **castillo de Alcalá** para su repoblación y «*destruccionem sarracenorum*», transformando a los pacíficos frailes benedictinos de la Selva Mayor en aguerridos monjes guerreros. Se encuentra sobre restos de un poblado ibero-romano y de una gran fortaleza islámica. Esta última fue reaprovechada por los freires hasta la construcción de un nuevo castillo, en la primera mitad del siglo XIII. Fue arrasado durante la guerra de los Dos Pedros y reconstruido, con una nueva traza, por los Fernández de Heredia, titulares del señorío desde 1375. Casi cinco siglos después fue refortificado por los carlistas (1835) y tomado al asalto por los liberales (1840).

Fotos: Javier Ibáñez-Rubén Sáez

Torre del Reloj del Castillo de Monreal del Campo, edificado entre 1849 y 1854; abajo, el cerro del castillo de Alfambra




Aljibe del castillo de Alfambra




El cerro del castillo de Alfambra que destaca sobre el llano terreno



Fachada meridional del castillo de Alcalá de la Selva



Perspectiva del castillo de Alcalá de la Selva en 1840 (Manfredo Fonti, 1840. SGE, modificado)





## EL CASTILLO DE ALIAGA Y LA ORDEN DEL HOSPITAL

En 1048, unos mercaderes de Amalfi fundaron, junto a la basílica del Santo Sepulcro de Jerusalén, un monasterio benedictino con dos conventos, una iglesia y un hospital de peregrinos. Este fue el germen de la **Orden del Hospital**, impulsada por Godofredo de Bouillon y dotada de su componente militar por Raimundo de Puy (1120).

La presencia de la Orden en Aragón se remonta al reinado de Alfonso I. Pero será con Alfonso II y Pedro II cuando se extienda amplia-

mente por tierras turolenses, incrementando notablemente su implantación tras la disolución de la Orden del Temple (1312), de cuyos bienes en Aragón fue heredera (1317).

El **castillo de Aliaga** fue ocupado por las huestes de Alfonso I el Batallador (1118) y perdido tras su muerte (1134). Su conquista definitiva se realizó en tiempos de Alfonso II; tras pertenecer a Sancho de Tarazona, este lo donó a la Orden del Hospital (1163), estableciéndose en él la sede de una encomienda (1180). La fortaleza consta de tres recintos amurallados, presididos por la torre del homenaje, asentada sobre un estrecho e inexpugnable peñasco.



Grabado un tanto idealizado del castillo de Aliaga. A. Ronchi, editor, 1874

Flancos occidental (izquierda) y nororiental (derecha) del recinto exterior del castillo de Aliaga



Castillo del Cid. Fortanete



Fortanete y su castillo de Fontaner



Torreón de Villarroya de los Pinares



## Itinerario temático de los castillos de la Orden del Hospital

El castillo de Aliaga es el punto de partida de un **itinerario temático** dedicado a las fortificaciones de la Orden del Hospital. Los dos siguientes hitos están en **Villarroya de los Pinares**: el Torreón, estructura vinculada al antiguo castillo, adaptada como torre-campanario; y el arco del Ayuntamiento, portal del recinto amurallado junto al que se construyeron las casas consistoriales (siglo XVII), cuya lonja, combinada con el portal, da lugar a una peculiar composición arquitectónica.

En **Fortanete** hay tres interesantes fortificaciones: el castillo de Fortaner, situado en la cumbre del cerro que se alza sobre la población, remodelado y parcialmente destruido durante las guerras carlistas; el recinto amurallado, que desciende desde el castillo y conserva un potente torreón en el extremo suroeste; y el castillo del Cid, fortaleza de origen islámico así conocida por atribuirse su conquista al Campeador.

Fotos: Javier Ibáñez-Rubén Sáez